

Projekt

z dnia 20 kwietnia 2026 r.
Zatwierdzony przez

**UCHWAŁA NR
RADY MIEJSKIEJ W SOSNOWCU**

z dnia 2026 r.

w sprawie miejscowego planu zagospodarowania przestrzennego miasta Sosnowca dla terenu w rejonie ulic: Szkolnej i Narutowicza

Na podstawie art. 18 ust. 2 pkt 5, art. 40 ust. 1 i art. 42 ustawy z dnia 8 marca 1990 r. o samorządzie gminnym (tekst jednolity Dz. U. z 2025 r., poz. 1153 ze zmianami), art. 3 ust. 1 i art. 20 ustawy z dnia 27 marca 2003 r. o planowaniu i zagospodarowaniu przestrzennym (t.j. Dz. U. z 2024 r. poz. 1130 ze zmianami) w związku z art. 67 ust. 3 ustawy z dnia 7 lipca 2023 r. o zmianie ustawy o planowaniu i zagospodarowaniu przestrzennym oraz niektórych innych ustaw (Dz. U. z 2023 r. poz. 1688 ze zmianami), w związku z Uchwałą Nr 366/XXIII/2026 Rady Miejskiej w Sosnowcu z dnia 29 stycznia 2026 r. w sprawie przystąpienia do sporządzenia zmiany miejscowego planu zagospodarowania przestrzennego miasta Sosnowca dla terenu w rejonie ulic: Szkolnej i Narutowicza, po stwierdzeniu nienaruszenia ustaleń „Studium uwarunkowań i kierunków zagospodarowania przestrzennego miasta Sosnowca”, przyjętego Uchwałą Nr 369/XXXI/2016 Rady Miejskiej w Sosnowcu z dnia 19 maja 2016 r., wraz ze zmianami przyjętymi Uchwałą Nr 855/LXII/2018 z dnia 26 kwietnia 2018 r. oraz Uchwałą Nr 923/LVI/2022 z dnia 31 marca 2022 r., rozstrzygając jednocześnie o sposobie rozpatrzenia uwag zgodnie z Załącznikiem Nr 2 do niniejszej uchwały, a także o sposobie realizacji, zapisanych w planie inwestycji z zakresu infrastruktury technicznej należących do zadań własnych gminy oraz zasadach ich finansowania, zgodnie z Załącznikiem Nr 3 do niniejszej uchwały,

**Rada Miejska w Sosnowcu uchwała
miejscowy plan zagospodarowania przestrzennego miasta Sosnowca dla terenu w rejonie ulic: Szkolnej i Narutowicza**

**Rozdział 1.
Ustalenia wstępne**

§ 1. Zakres i cel planu.

1. Miejscowy plan zagospodarowania przestrzennego, zwany w dalszej części niniejszej uchwały „planem” obejmuje obszar o powierzchni 1,1ha, którego granice wyznaczają:

- 1) od południa – ulica Szkolna;
- 2) od wschodu – ul. Narutowicza;

2. Celem przepisów szczegółowych dotyczących regulacji dla obszaru objętego planem jest określenie zasad kształtowania ładu przestrzennego dla nowego przeznaczenia terenu.

§ 2. Forma planu.

1. Uchwała obejmuje ustalenia planu zawarte w treści uchwały, stanowiącej tekst planu oraz w części graficznej, którą stanowi Załącznik Nr 1 - rysunek planu, opracowany w skali 1:1000;

2. Integralnymi częściami niniejszej uchwały są rozstrzygnięcia niebędące ustaleniami planu:

- 1) Załącznik Nr 2 - Rozstrzygnięcia Rady Miejskiej w Sosnowcu dotyczące sposobu rozpatrzenia uwag wniesionych do projektu planu w trakcie wyłożenia do publicznego wglądu;
- 2) Załącznik Nr 3 - Rozstrzygnięcie Rady Miejskiej w Sosnowcu dotyczące sposobu realizacji zapisanych w planie inwestycji z zakresu infrastruktury technicznej, które należą do zadań własnych gminy oraz zasad ich finansowania, zgodnie z przepisami o finansach publicznych;

3) Załącznik Nr 4 - Dane przestrzenne, o których mowa w art. 67a ust. 3 i 5 ustawy z dnia 27 marca 2003 r. o planowaniu i zagospodarowaniu przestrzennym.

3. Rysunek planu sporządzono na elektronicznej urzędowej mapie zasadniczej Powiatowego Zasobu Geodezyjnego i Kartograficznego w Sosnowcu, zawierającej obszar objęty planem wraz z jego niezbędnym otoczeniem.

4. Na rysunku planu zamieszczono wyrys ze „Studium uwarunkowań i kierunków zagospodarowania przestrzennego miasta Sosnowca” przyjętego Uchwałą Nr 369/XXXI/2016 Rady Miejskiej w Sosnowcu z dnia 19 maja 2016 r. oraz zmianą przyjętą Uchwałą Nr 855/LXII/2018 z dnia 26 kwietnia 2018 r. i Uchwałą Nr 923/LVI/2022 Rady Miejskiej w Sosnowcu z dnia 31 marca 2022 r., z zaznaczoną granicą obszaru objętego niniejszym planem.

5. Rozwiązania przestrzenne zawarte w rysunku planu i odpowiadające im ustalenia zawarte w niniejszej uchwale, uwzględniają uwarunkowania wynikające z obowiązujących dokumentów planistycznych.

6. Ustalenia planu zawarte w części tekstowej i graficznej obowiązują łącznie.

7. Ustalenia planu należy rozpatrywać i stosować z uwzględnieniem przepisów odrębnych.

§ 3. Objasnienia.

1. Ilekroć w dalszych przepisach niniejszej uchwały jest mowa o:

- 1) **uchwale** – rozumie się przez to niniejszą uchwałę;
- 2) **planie** – rozumie się przez to miejscowy plan zagospodarowania przestrzennego, o którym mowa w § 1 niniejszej uchwały;
- 3) **przepisach odrębnych** – rozumie się przez to przepisy obowiązujących ustaw wraz z aktami wykonawczymi, inne niż ustawa o planowaniu i zagospodarowaniu przestrzennym;
- 4) **rysunku planu** – rozumie się przez to graficzny zapis planu, będący załącznikiem do niniejszej uchwały (Załącznik Nr 1), o którym mowa w § 2 niniejszej uchwały;
- 5) **terenie** – rozumie się przez to obszar o ustalonym przeznaczeniu i zasadach zagospodarowania, wyznaczony na rysunku planu liniami rozgraniczającymi, oznaczony symbolem literowym i numerem wyróżniającym go spośród innych terenów;
- 6) **przeznaczeniu podstawowym** – rozumie się przez to funkcje zabudowy, a także sposób zagospodarowania oraz sposób użytkowania, ustalone na tym terenie;
- 7) **działce budowlanej** – rozumie się przez to definicję zamieszczoną w ustawie z dnia 27 marca 2003 r. o planowaniu i zagospodarowaniu przestrzennym;
- 8) **istniejącej zabudowie lub stanie istniejącym lub istniejących budynkach** – rozumie się przez to zabudowę o przeznaczeniu i gabarytach istniejących w obszarze planu na dzień jego uchwalenia lub zabudowę dopuszczoną w obszarze planu w ostatecznych decyzjach o pozwoleniu na budowę - obowiązujących na dzień jego uchwalenia oraz innych budynków i obiektów budowlanych, których budowa w dniu wejścia w życie niniejszego planu jest możliwa na podstawie zgłoszenia; 3
- 9) **nieprzekraczalnej linii zabudowy** – rozumie się przez to liniowe oznaczenie graficzne, wyznaczające maksymalny zasięg obszarowy wznoszenia naziemnych części budynku, z dopuszczeniem odstępstw wymienionych w ustaleniach planu;
- 10) **urządzeniach infrastruktury technicznej** – rozumie się przez to obiekty budowlane i urządzenia (magistralne, rozdzielcze, przyłącza) związane z uzbrojeniem terenu, w szczególności: wszelkiego rodzaju rurociągi, przewody, komory, zasuwki, kable, kanalizacje kablowe, światłowody, sieci napowietrzne, słupy, wieże, maszty i urządzenia telekomunikacyjne, pompownie sieci wodociągowej, pompownie ścieków, podczyszczalnie ścieków, lokalne urządzenia do gromadzenia i oczyszczania ścieków, stacje elektroenergetyczne SN/nn, rozdzielnie elektryczne i szafki telefoniczne, stacje redukcyjno-pomiarowe gazu, lokalne kotłownie, stacje wymienników ciepła, zbiorniki przeciwpożarowe, zbiorniki retencyjne na wody opadowe itp.; definicja ta nie obejmuje urządzeń źródłowych, w szczególności takich jak: ujęcia wody, stacje wodociągowe, grupowe lub miejskie oczyszczalnie ścieków, ciepłownie, elektrociepłownie, elektrownie i stacje elektroenergetyczne WN/SN [GPZ, RPZ], składowiska odpadów, spalarnie odpadów i inne tego typu obiekty unieszkodliwiania odpadów, centrale telefoniczne (z wyjątkiem zakładowych);

- 11) **dojazdach** – rozumie się przez to istniejące lub konieczne do wykonania ciągu komunikacyjne, które są lub będą niezbędne dla zapewnienia dostępu do działek i obiektów budowlanych oraz obsługi terenów;
- 12) **parametrach i wskaźnikach kształtowania zabudowy i zagospodarowania terenu** – dotyczących każdorazowo stanu docelowego, obejmującego łącznie zabudowę istniejącą i projektowaną – chyba, że z przepisów szczegółowych wynika inaczej – rozumie się:
 - a) **wysokość zabudowy** – rozumie się przez to definicję zamieszczoną w ustawie z dnia 27 marca 2003 r. o planowaniu i zagospodarowaniu przestrzennym,
 - b) **nadziemnej intensywności zabudowy** – rozumie się przez to definicję zamieszczoną w ustawie z dnia 27 marca 2003 r. o planowaniu i zagospodarowaniu przestrzennym;
 - c) **udziale powierzchni biologicznie czynnej** – rozumie się przez to definicję zamieszczoną w ustawie z dnia 27 marca 2003 r. o planowaniu i zagospodarowaniu przestrzennym;
 - d) **udziale powierzchni zabudowy** – rozumie się przez to definicję zamieszczoną w ustawie z dnia 27 marca 2003 r. o planowaniu i zagospodarowaniu przestrzennym;
 - e) **geometrię dachów** – rodzaj i kształt dachów (w szczególności dach płaski, jedno- lub wielospadowy, symetryczny, uskokowy, pilasty itd.) oraz kąty nachylenia głównych połaci dachowych, przy czym za główne połacie dachu rozumie się połacie tworzące najwyższą poziomą krawędź dachu (kalenicę), wieńczące główne (dominujące) bryły budynku,
 - f) **gabaryty projektowanej zabudowy** – szerokość elewacji frontowej budynków (elewacja frontowa obiektu – należy przez to rozumieć tę elewację, która zwrócona jest w kierunku ulicy lub dojścia do obiektu, z którego ten obiekt jest najbardziej eksponowany),
- 13) **zieleni urządzonej** – rozumie się przez to ukształtowane w sposób zaplanowany zespoły roślinności, składające się z drzew, krzewów i zieleni niskiej, z możliwością uzupełnienia o oczka wodne;
- 14) **dachach płaskich** – rozumie się przez to dach lub stropodach jedno- lub wielopołaciowy o spadach do 12 stopni.

2. Pozostałe określenia użyte w niniejszej uchwale definiowane są w przepisach odrębnych.

3. Nazwy własne (np. nazwy ulic) przywołane w tekście planu i opisane na rysunku planu – należy rozumieć jako nazwy istniejące oraz stosowane w dniu uchwalenia planu.

§ 4. Przedmiot planu

1. Ustalenia obowiązujące dla całego obszaru planu zawarte są w rozdziale 2 „Ustalenia ogólne” i obejmują:

- 1) zasady ochrony i kształtowania ładu przestrzennego – określone w § 6;
- 2) zasady ochrony środowiska, przyrody i krajobrazu – określone w § 7;
- 3) zasady kształtowania krajobrazu – określone w § 8;
- 4) zasady ochrony dziedzictwa kulturowego i zabytków, w tym krajobrazów kulturowych oraz dóbr kultury współczesnej – określone w § 9;
- 5) zasady kształtowania przestrzeni publicznych – określone w § 10;
- 6) granice i sposoby zagospodarowania terenów lub obiektów podlegających ochronie, ustalonych na podstawie odrębnych przepisów – określone w § 11;
- 7) szczegółowe zasady i warunki scalania i podziału nieruchomości objętych planem miejscowym – określone w § 12;
- 8) zasady modernizacji, rozbudowy i budowy systemów komunikacji – określone w § 13;
- 9) zasady modernizacji, rozbudowy i budowy systemów infrastruktury technicznej – określone w § 14;
- 10) określenie stawki procentowej służącej naliczaniu jednorazowej opłaty z tytułu wzrostu wartości nieruchomości, zgodnie z art. 36 ust. 4 ustawy z dnia 27 marca 2003 r. o planowaniu i zagospodarowaniu przestrzennym - określone w § 15.

2. Przeznaczenie terenów, zasady kształtowania zabudowy oraz wskaźniki zagospodarowania terenu, maksymalną i minimalną intensywność zabudowy, minimalny udział procentowy powierzchni biologicznie czynnej oraz maksymalną wysokość zabudowy – ustalono w rozdziale 3 „Ustalenia szczegółowe”.

3. Ustalenia dodatkowe i postanowienia końcowe zawarto w rozdziale 4.

§ 5. Rysunek planu.

1. Obowiązującymi w niniejszym planie są następujące oznaczenia graficzne na rysunku planu:

- 1) granica obszaru objętego miejscowym planem zagospodarowania przestrzennego;
- 2) linie rozgraniczające tereny o różnym przeznaczeniu lub różnych zasadach zagospodarowania;
- 3) cyfrowo-literowe symbole terenu;
- 4) nieprzekraczalne linie zabudowy;
- 5) fasada objęta ochroną konserwatorską na mocy niniejszej uchwały;

2. Obowiązujące oznaczenia literowe zastosowane w tekście i rysunku planu:

- 1) MW - U - teren zabudowy mieszkaniowej wielorodzinnej lub usług.

3. Oznaczenia graficzne mające charakter informacyjny, niestanowiące ustaleń planu:

- 1) powierzchnie terenów wyznaczonych liniami rozgraniczającymi [ha];
- 2) przebieg urządzeń infrastruktury technicznej;
- 3) położenie całego obszaru w granicy udokumentowanego złoża węgla kamiennego "Sosnowiec" i "Saturn";
- 4) określenie skali rysunku planu, w formie liczbowej i liniowej;
- 5) informacja o układzie współrzędnych zgodnym z obowiązującym państwowym systemem odniesień przestrzennych oraz wskazanie kierunku północy.

4. Opis obszaru ograniczonego liniami rozgraniczającymi – 1MW-U składa się z:

- 1) numeru porządkowego w ramach danego przeznaczenia (1);
- 2) symbolu klasy przeznaczenia terenu (MW-U).

Rozdział 2. Ustalenia ogólne.

§ 6. Zasady ochrony i kształtowania ład przestrzennego.

1. W zakresie kształtowania zabudowy i zagospodarowania terenu na całym obszarze objętym niniejszym planem:

- 1) ustala się:
 - a) lokalizowanie zabudowy zgodnie z wyznaczonymi na rysunku planu liniami zabudowy,
 - b) przed ustalone w planie linie zabudowy dopuszcza się wysunięcie na maksymalną odległość do 1,5 m: wiatrołapów, wykuszy, ryzalitów, werand, drugorzędnych brył budynku, których powierzchnia elewacji frotowej stanowi maksymalnie 36 % powierzchni elewacji frontowej budynku, a także: gzymsów, okapów, zadaszeń, lizen, balkonów, tarasów, elementów instalacji zewnętrznych, detali architektonicznych, warstw termoizolacji,
 - c) przed ustalone w planie linie zabudowy dopuszczenie wysunięcia bez ograniczenia odległości: schodów zewnętrznych, pochylni, ramp, szybów windowych/platform dla niepełnosprawnych, podziemnych elementów związanych z obiektem przeznaczenia podstawowego,
 - d) dopuszcza się sytuowanie budynków bezpośrednio przy granicy działki lub w odległości nie mniejszej niż 1,5m,
 - e) kształtowanie zabudowy i zagospodarowania terenów zgodnie ze wskaźnikami i parametrami ustalonymi w Rozdziale 3 „Ustalenia szczegółowe”;
- 2) zakazuje się lokalizacji obiektów tymczasowych z wyjątkiem obiektów związanych z organizacją placu budowy lub związanych z działalnością prowadzoną w obiektach o przeznaczeniu podstawowym.

- 3) dopuszcza się lokalizację budowli ochronnych, zgodnie z przepisami odrębnymi z zakresu ochrony ludności;
- 4) ustala się, że teren objęty niniejszą uchwałą zlokalizowany jest w ramach zabudowy śródmiejskiej.

2. W zakresie stosowania rozwiązań architektonicznych dla budynków nowo wznoszonych oraz istniejących ustala się:

- 1) dla materiałów wykończeniowych elewacji i pokrycia dachowego:
 - a) zakaz stosowania nisko standardowych materiałów wykończeniowych na elewacjach, dachach oraz zadaszeniach, takich jak: blacha falista i trapezowa, listwy z tworzyw sztucznych – siding,
 - b) nakaz nawiązania detalem architektonicznym oraz kolorem nowoprojektowanych budynków do istniejących form zabudowy z dopuszczeniem zastosowania rozwiązań, które eksponują istniejącą elewację budynku dawnej Elektrowni Renarda;
- 2) dla elewacji i pokrycia dachowego, w tym detalu architektonicznego:
 - a) na elewacjach:
 - zakaz stosowania barw wybijających się z krajobrazu, to jest czystych barw podstawowych i pochodnych oraz innych wyrazistych, jaskrawych o wysokim nasyceniu, szczególnie w kolorze: niebieskim, żółtym, fioletowym, różowym,
 - nakaz stosowania barw złamanych, rozjaśnionych lub zgaszonych, w tym dla tynków nakaz stosowania barw o niskich stopniach nasycenia, tzn. odpowiadający systemowi barwnemu NCS poziom chromatyczności i zaczernienia w przedziale od 0000 do 3030,
 - b) na maksymalnie 10 % powierzchni elewacji dopuszczenie stosowania barw o wysokim nasyceniu bez ograniczenia barwowego jako elementy akcentujące,
 - c) ograniczenia kolorystyczne wskazane powyżej nie dotyczą odcieni szarości oraz kolorystyki naturalnej materiałów: ceramiki, kamienia, drewna, szkła, metalu (takich jak: aluminium, miedź, tytan-cynk, stal Cor-Ten),
 - d) dla detalu architektonicznego i towarzyszącego (takiego jak: balustrady, kraty, rynny, obróbki, podkonstrukcje, daszki ochraniające, osłony, w tym przeciwsłoneczne) – stosowanie kolorystyki: szarości, czerni lub barw w tej samej tonacji jak kolor elewacji, dachu, stolarki; dopuszcza się inną kolorystykę balustrad i osłon, jako akcent kolorystyczny,
 - e) dla dachów – stosowanie kolorystyki: czarnej, szarości, brązów.

3. W odniesieniu do istniejącej zabudowy (zdefiniowanej w § 3 ust. 1 pkt 8), których szczegółowe parametry i wskaźniki zabudowy są przekroczone w stosunku do ustaleń planu, dopuszcza się prowadzenie robót budowlanych, które nie powodują zwiększenia naruszenia tych ustaleń, za wyjątkiem zwiększenia parametrów i wskaźników na skutek zamierzonego docieplenia obiektów budowlanych oraz lokalizacji szybów windowych, klatek schodowych, zewnętrznych schodów, pochylni;

4. Pas terenu pomiędzy linią zabudowy, a linią rozgraniczającą drogi należy wykorzystywać wyłącznie dla:

- 1) dojazdów i dojeżdż do budynków, parkingów oraz innych utwardzonych nawierzchni komunikacyjnych, w tym terenowych schodów i pochylni;
- 2) obiektów i elementów budynków wysuniętych poza wyznaczoną linię zabudowy dopuszczonych w ustaleniach planu;
- 3) urządzeń infrastruktury technicznej;
- 4) wizualnie przysłoniętych miejsc na pojemniki lub kontenery służące do czasowego gromadzenia odpadów stałych;
- 5) elementów ogrodzenia;
- 6) obiektów małej architektury oraz zieleni urządzonej i izolacyjnej;
- 7) lokalizowania części podziemnych kondygnacji budynków.

5. W granicach terenu dopuszcza się lokalizację:

- 1) dojazdów, komunikacji pieszej i rowerowej;

- 2) parkingów;
- 3) zieleni urządzonej;
- 4) obiektów małej architektury;
- 5) urządzeń infrastruktury technicznej i urządzeń budowlanych;

§ 7. Zasady ochrony środowiska, przyrody i krajobrazu.

1. Ustala się:

- 1) w zakresie ochrony powietrza – ograniczenie emisji pyłów związanych z wytwarzaniem energii cieplnej oraz z procesami inwestycyjnymi w budownictwie, gospodarce komunalnej, poprzez:
 - a) zwiększenie zasięgu terenów objętych zorganizowanym systemem ciepłowniczym zasilanym z centralnych źródeł,
 - b) stosowanie indywidualnych i grupowych systemów grzewczych spełniających wymagania określone w przepisach odrębnych,
 - c) uwzględnienie wymagań „Programu ochrony powietrza dla terenu województwa śląskiego” (uchwała Nr VI/21/12/2020 Sejmiku Województwa Śląskiego z dnia 22 czerwca 2020 r. wraz z aktualizacją - uchwała Nr VI/62/8/2023 Sejmiku Województwa Śląskiego z dnia 20 listopada 2023 r.), w tym ograniczeń przyjętych tzw. uchwałą antysmogową Nr V/36/1/2017 Sejmiku Województwa Śląskiego z dnia 7 kwietnia 2017,
 - d) zakaz stosowania materiałów pyłących (w szczególności żużli energetycznych) do utwardzania docelowych (trwałych) nawierzchni dróg i miejsc postojowych;
- 2) w zakresie ochrony wód - zakaz prowadzenia gospodarki ściekowej w sposób mogący spowodować przekroczenie dopuszczalnego poziomu parametrów określających stan jakości wód powierzchniowych i podziemnych.
- 3) w zakresie gospodarki odpadami:
 - a) nakaz zapewnienia w granicach działki budowlanej miejsca na pojemniki lub kontenery służące do czasowego gromadzenia odpadów komunalnych z nakazem wizualnej izolacji,
 - b) zakaz składowania odpadów;
- 4) zakaz lokalizacji przedsięwzięć mogących znacząco oddziaływać na środowisko.

§ 8. Zasady kształtowania krajobrazu.

1. Zachowanie istniejącej zieleni wysokiej, z koniecznością jej pielęgnacji z dopuszczeniem wycinki w przypadku złego stanu zdrowotnego lub kolidującego z dopuszczonym niniejszą uchwałą zagospodarowaniem.

§ 9. Zasady ochrony dziedzictwa kulturowego i zabytków, w tym krajobrazów kulturowych, oraz dóbr kultury współczesnej.

1. Obejmuje się ochroną konserwatorską elewację budynku dawnej Elektrowni Renarda, położonego przy ul. Narutowicza.

2. Dla elewacji budynku dawnej Elektrowni Renarda ustala się:

- 1) zachowanie historycznego wystroju elewacji frontowej budynku od strony ulicy Narutowicza i elewacji północnej;
- 2) zachowanie osi kompozycyjnych elewacji;
- 3) zakaz malowania oraz tynkowania elewacji ceglanej;
- 4) w przypadku nadbudowy elewacji budynku Elektrowni Renarda nakaz kontynuacji: rytmu otworów okiennych i drzwiowych, jednolitej kolorystyki okien dla całego budynku tj. części historycznej oraz nowoprojektowanej; ustalenie nie dotyczy istniejącej nadbudowanej części

§ 10. Zasady kształtowania przestrzeni publicznych. Nie ustala się.

§ 11. Granice i sposoby zagospodarowania terenów lub obiektów podlegających ochronie, ustalonych na podstawie przepisów odrębnych, w tym terenów górniczych, a także obszarów szczególnego zagrożenia powodzią oraz obszarów osuwania się mas ziemnych.

1. Przepisy odrębne określające wymogi ochrony i zagospodarowania terenu odnoszą się do obszaru objętego niniejszym planem miejscowym położonego:

- 1) w granicach udokumentowanego złóż węgla kamiennego „Sosnowiec” i „Saturn” - w obszarze opracowania planu;
- 2) w granicach obszaru objętego niniejszym planem nie występują obszary objęte zasięgiem płytkiej eksploatacji górniczej, nieczynnych wyrobisk mających połączenie z powierzchnią;
- 3) w granicach obszaru objętego niniejszym planem nie występują obszary szczególnego zagrożenia powodzią w rozumieniu przepisów odrębnych z zakresu zagrożenia powodzią;
- 4) w granicach obszaru objętego niniejszym planem nie występują obszary docelowo zagrożone osuwaniem się mas ziemnych w rozumieniu przepisów z zakresu ochrony środowiska.

§ 12. Szczegółowe zasady i warunki scalania i podziału nieruchomości objętych planem miejscowym. Szczegółowe zasady i warunki scalania i podziału nieruchomości, obowiązujące dla wszystkich terenów innych niż tereny dróg wyznaczonych w niniejszym planie:

- 1) minimalna powierzchnia działek uzyskanych w wyniku scalania i podziału nieruchomości – 10 m²,
- 2) minimalna szerokość frontów działek uzyskanych w wyniku scalania i podziału nieruchomości – 3,0 m,
- 3) minimalna szerokość działek mających stanowić pas wydzielony dla dróg wewnętrznych i ciągów pieszo-jezdnych – 5,0 m,
- 4) kąt położenia granicy działek uzyskanych w wyniku scalania i podziału nieruchomości w stosunku do osi pasa drogowego w zakresie 60° – 120°, dopuszczając zmianę tego usytuowania w przypadku istniejącego zagospodarowania lub ukształtowania terenu, które taki układ wyklucza.

§ 13. Zasady modernizacji, rozbudowy i budowy systemów komunikacji.

1. W zakresie obsługi komunikacją drogową ustala się obsługę komunikacyjną terenu poprzez istniejące drogi graniczące z terenem objętym zmianą planu, zlokalizowane poza terenem opracowania zmiany planu.

2. Jako uzupełnienie istniejącej sieci komunikacji drogowej dopuszcza się realizację w obszarze zmiany planu określonych niniejszą uchwałą: dojazdów i dojeżdź, ciągów pieszych, pieszo-jezdnych, tras rowerowych, placów, umożliwiających prawidłową realizację ustaleń planu, wraz z koniecznymi przy ich realizacji: urządzeniami, budowlami ziemnymi, obiektami inżynieryjnymi; z zastrzeżeniem ustaleń szczegółowych zawartych w Rozdziale 3.

3. Ustala się realizację, niewydzielonych na rysunku planu liniami rozgraniczającymi, dróg wewnętrznych, umożliwiających dojazd do działek lub budynków, w sposób zapewniający bezpieczeństwo pożarowe i dojazd karetki pogotowia.

4. Ustala się nakaz zapewnienia minimalnej ilości stanowisk postojowych przeznaczonych dla samochodów osobowych w celu zapewnienia właściwej obsługi budynków, realizowanych odpowiednio do ustalonego przeznaczenia terenu, z dopuszczeniem możliwości grupowania obsługujących je parkingów, zgodnie z poniższymi wskaźnikami:

- 1) 1 miejsca/200m² powierzchni użytkowej budynku;
- 2) 1 miejsce postojowe/1 lokal mieszkalny.

5. Nakaz zapewnienia stanowisk postojowych, o których mowa w ust. 4 dotyczy również nowych lokali powstałych w wyniku rozbudowy i nadbudowy istniejących budynków.

6. W ramach każdego 25 stanowisk postojowych naziemnych obsługujących zabudowę usługową należy zapewnić minimum 1 stanowisko przeznaczone do parkowania pojazdów zaopatrzonych w kartę parkingową, nie dotyczy parkingów grupujących mniej niż 6 stanowisk oraz stref zamieszkania i ruchu, o których mowa w przepisach odrębnych o drogach publicznych.

7. W budynkach pełniących różne funkcje wskaźnik ilości stanowisk postojowych należy bilansować odpowiednio i proporcjonalnie do wskaźników ustalonych dla każdej funkcji zlokalizowanej w tym budynku.

8. W celu zapewnienia właściwej obsługi nowych budynków odniesionych odpowiednio do ich przeznaczenia, ustala się nakaz zapewnienia minimalnej ilości miejsc postojowych dla rowerów w ilości minimum 1 stanowisko na 500 m² powierzchni użytkowej podstawowej, wliczając miejsca wewnątrz obiektów, z dopuszczeniem możliwości grupowania miejsc postojowych oraz lokalizację w bezpośrednim sąsiedztwie realizowanej inwestycji w obszarze przestrzeni dostępnej publicznie.

§ 14. Zasady modernizacji, rozbudowy i budowy systemów infrastruktury technicznej.

1. Jako ogólne zasady obsługi w zakresie wszystkich rodzajów systemów infrastruktury technicznej, dotyczące całego obszaru planu, ustala się:

- 1) zachowanie istniejących systemów oraz utrzymanie istniejącego przebiegu i lokalizacji urządzeń infrastruktury technicznej z dopuszczeniem rozbudowy, przebudowy oraz w razie potrzeby, likwidacji (odłączenia, rozbiórki) pod warunkiem zachowania ciągłości danego systemu;
- 2) powiązanie urządzeń infrastruktury technicznej z urządzeniami źródłowymi.

2. W zakresie zaopatrzenie w wodę ustala się:

- 1) obowiązek doprowadzenia wody z istniejącego i rozbudowywanego systemu miejskiej sieci wodociągowej, zgodnie z przepisami odrębnymi z zakresu zaopatrzenia w wodę;
- 2) lokalizację miejskiej sieci wodociągowej w terenie przeznaczonym do zabudowy o wydajności zapewniającej łącznie wymaganą ilość wody dla potrzeb przeciwpożarowych, bytowo-gospodarczych ze szczególnym uwzględnieniem przeciwpożarowego zaopatrzenia w wodę do zewnętrznego gaszenia pożaru dla budynków użyteczności publicznej lub przeznaczonych do jednoczesnego przebywania ponad 50 osób, zgodnie z przepisami odrębnymi z zakresu zaopatrzenia w wodę.

3. W zakresie odprowadzanie ścieków ustala się:

- 1) obowiązek docelowego odprowadzania ścieków do istniejących i rozbudowywanych systemów sieci kanalizacji miejskiej, zgodnie z przepisami odrębnymi z zakresu gospodarki ściekowej;
- 2) dopuszczenie retencjonowania wód opadowych i roztopowych na działce, w tym możliwość zagospodarowania w obiektach budowlanych i urządzeniach lub do wykorzystania gospodarczego.

4. W zakresie zaopatrzenie w ciepło ustala się:

- 1) wykorzystanie zorganizowanego sposobu ogrzewania - rozprowadzenie ciepła poprzez rozbudowę istniejącego systemu sieci ciepłowniczych, zgodnie z przepisami odrębnymi z zakresu zaopatrzenia w ciepło;
- 2) dopuszczenie stosowania indywidualnych lub grupowych systemów grzewczych;

5. W zakresie zaopatrzenie w gaz ustala się:

- 1) zaopatrzenie w gaz ziemny z istniejącego i rozbudowywanego systemu sieci nisko- i średnioprężnych, stosownie do zapotrzebowania, zgodnie z przepisami odrębnymi z zakresu zaopatrzenia w gaz;
- 2) wzdłuż istniejących, budowanych, rozbudowywanych i przebudowywanych urządzeń infrastruktury technicznej realizującej zaopatrzenie w gaz obowiązują ograniczenia w zakresie zabudowy i zagospodarowania terenów bezpośrednio przyległych, wynikające z przepisów odrębnych z zakresu zaopatrzenia w gaz.

6. W zakresie zaopatrzenie w energię elektryczną ustala się:

- 1) realizację zasilania odbiorców w oparciu o istniejącą infrastrukturę elektroenergetyczną średniego i niskiego napięcia;
- 2) zakaz lokalizacji na gruncie instalacji fotowoltaicznych z dopuszczeniem lokalizacji na dachach budynków;
- 3) zakaz lokalizacji obiektów i urządzeń wytwarzających energię z wiatru, za wyjątkiem turbin o mocy do 10 kW na całym obszarze planu, przy uwzględnieniu pozostałych ustaleń planu, szczególnie tych związanych z ochroną przed hałasem;
- 4) sukcesywną, w miarę postępującego zainwestowania, rozbudowę i przebudowę podsystemu elektroenergetycznego średnich i niskich napięć oraz realizację nowych urządzeń infrastruktury technicznej podsystemu elektroenergetycznego, zgodnie z przepisami odrębnymi z zakresu elektroenergetyki, w dostosowaniu do potrzeb:

- a) przyszłych odbiorców i konsumentów,
 - b) oświetlenie dróg,
 - c) modernizacji sieci elektroenergetycznej;
- 6) budowę sieci w technologii napowietrznej lub kablowej, a w przypadku budowy urządzeń w pasie drogowym obowiązek lokalizacji sieci elektroenergetycznych niskiego i średniego napięcia zgodnie z przepisami z zakresu dróg publicznych;
- 7) budowę stacji elektroenergetycznych SN/nn i rozdzielni elektrycznych w wykonaniu wewnętrznym lub jako stacje wolnostojące.

7. W zakresie telekomunikacji ustala się zapewnienie pełnej obsługi infrastrukturą telekomunikacyjną dla umożliwienia lokalizowania inwestycji celu publicznego z zakresu łączności publicznej, stosownie do występującego zapotrzebowania na usługi tego rodzaju, z istniejących urządzeń telekomunikacyjnych oraz poprzez budowę nowej i rozbudowę istniejącej infrastruktury telekomunikacyjnej, stosownie do przepisów odrębnych z zakresu telekomunikacji.

8. W zakresie urządzeń infrastruktury innych - nie wymienionych w ust. 2 ÷ 7, np. sieci telewizji kablowej, instalacji alarmowych, przekaźników antenowych itp. - ustala się możliwość ich lokalizacji, przy czym eksploatacja tych instalacji lub urządzeń nie może powodować przekroczenia standardów emisyjnych.

§ 15. Stawki procentowe, o których mowa w art. 36 ustawy o planowaniu i zagospodarowaniu przestrzennym. W niniejszym planie ustala się stawkę procentową na poziomie 30 %, stanowiącą podstawę do obliczenia wysokości jednorazowej opłaty zwanej „rentą planistyczną”, obowiązującą w odniesieniu do terenów, których wartość wzrosła w wyniku uchwalenia niniejszego planu.

Rozdział 3. Ustalenia szczegółowe

§ 16. Dla terenu oznaczonego na rysunku planu symbolem **1MW - U** ustala się:

- 1) przeznaczenie podstawowe: teren zabudowy mieszkaniowej wielorodzinnej lub usług,
- 2) parametry i wskaźniki kształtowania zabudowy i zagospodarowania terenu:
 - a) maksymalna wysokość zabudowy: 30 m, w tym maksymalna wysokość budynków: 25 m i minimalna wysokość budynków: 10m,
 - b) geometria dachów: dachy płaskie; dla części dachu nie stanowiącej jednej połaci typu wieżyczki, wykusze itp dopuszcza się indywidualne rozwiązanie konstrukcji dachu,
 - c) wskaźnik nadziemnej intensywności zabudowy: 0,05 – 4,0,
 - d) maksymalny udział powierzchni zabudowy: 65,0 %,
 - e) minimalny udział powierzchni biologicznie czynnej: 10,0 %;
 - f) maksymalna szerokość elewacji budynków od strony ulicy Narutowicza - 120,0 m,
- 3) obowiązek realizacji miejsc postojowych dla samochodów osobowych oraz miejsc postojowych dla rowerów, w ilości określonej na podstawie wskaźników ustalonych w § 13;
- 4) nakaz ochrony obszarów objętych strefą ochrony konserwatorskiej zgodnie z zapisem § 9;
- 5) zakaz realizacji zespołu garaży i garaży wolnostojących.

Rozdział 3. Przepisy końcowe

§ 17. Uchwała podlega ogłoszeniu w Dzienniku Urzędowym Województwa Śląskiego oraz publikacji na stronie internetowej Urzędu Miejskiego w Sosnowcu.

§ 18. Wykonanie uchwały powierza się Prezydentowi Miasta Sosnowca.

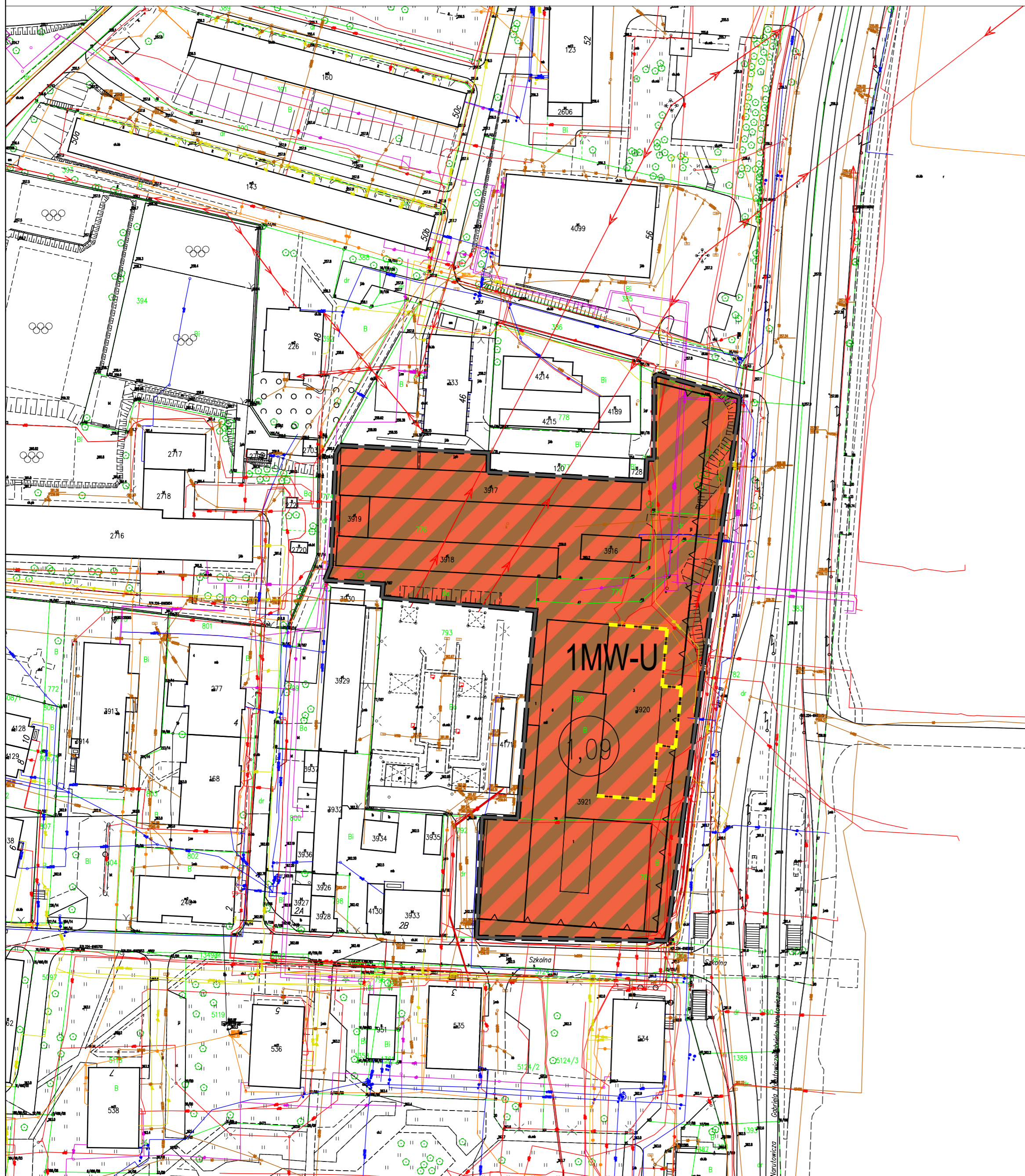
§ 19. Uchwała wchodzi w życie po upływie 21 dni od dnia jej ogłoszenia w Dzienniku Urzędowym Województwa Śląskiego.

Przewodnicząca Rady
Miejskiej


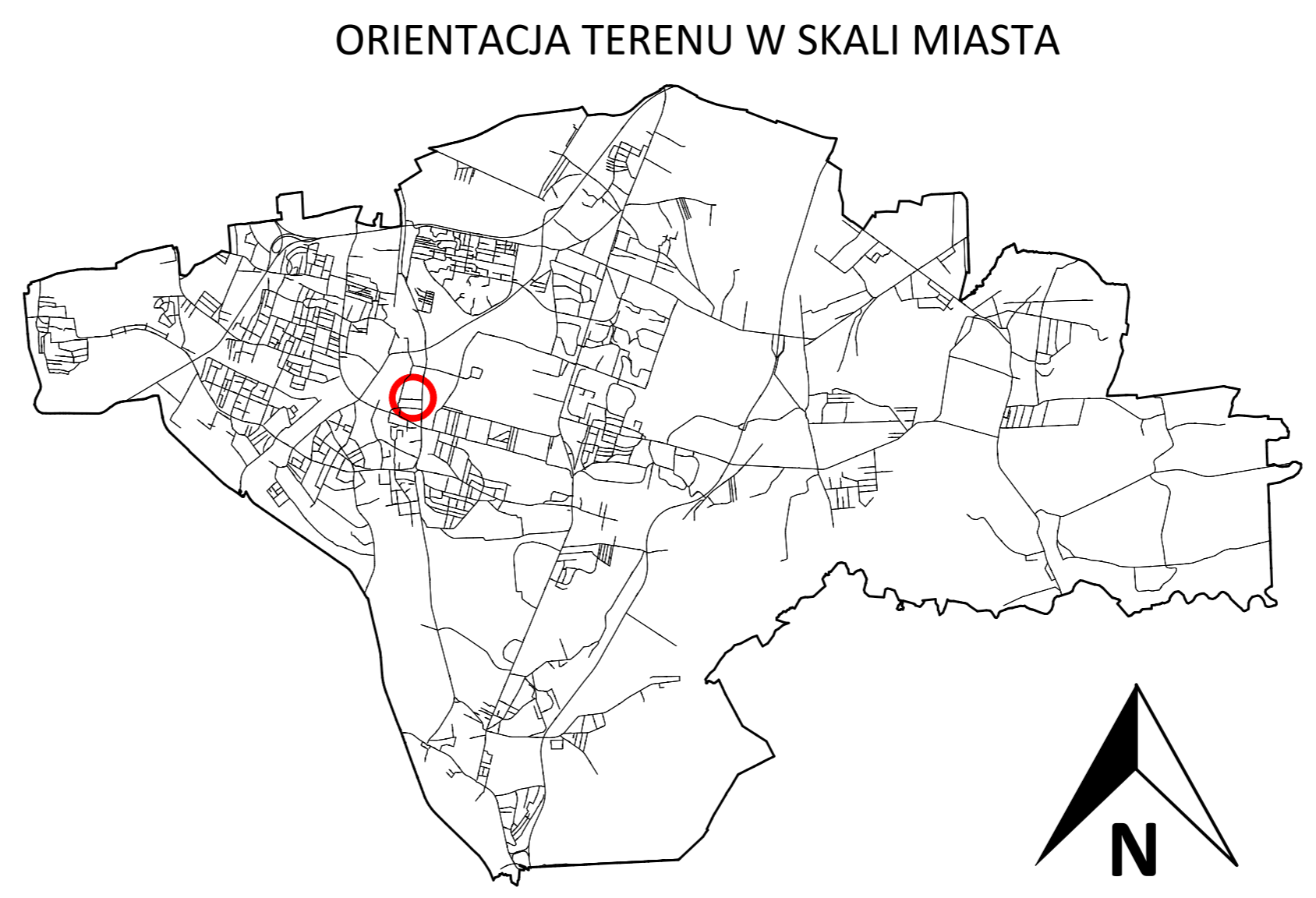
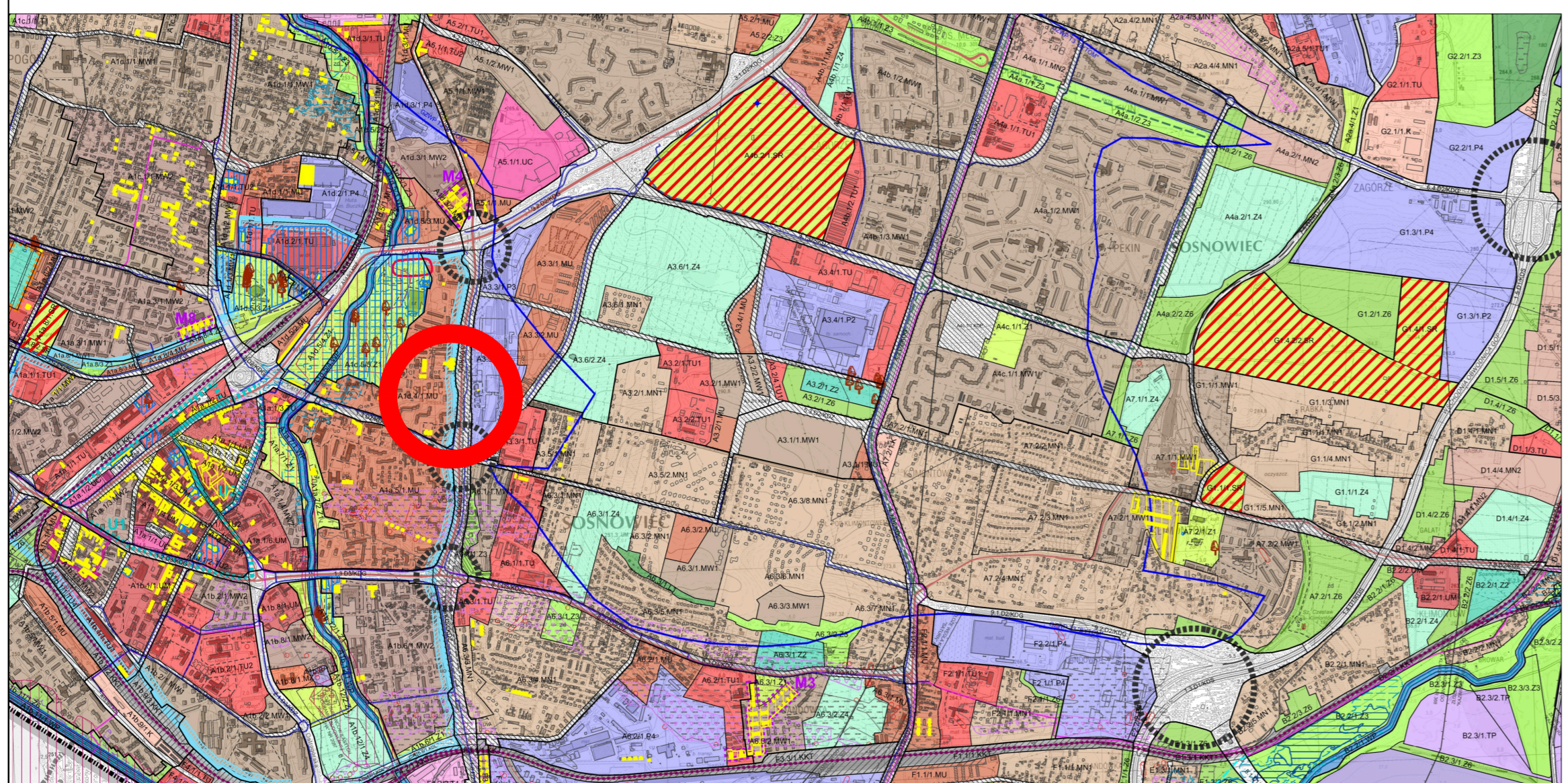
Anna Jedynak-Rykała

MIEJSCOWY PLAN ZAGOSPODAROWANIA PRZESTRZENNEGO MIASTA SOSNOWCA DLA TERENU W REJONIE ULIC: SZKOLNEJ I NARUTOWICZA

ZAŁĄCZNIK NR 1 DO UCHWAŁY NR/2026 RADY MIEJSKIEJ W SOSNOWCU Z DNIA 2026 r.



WYRYS ZE STUDIUM UWARUNKOWAŃ I KIERUNKÓW ZAGOSPODAROWANIA PRZESTRZENNEGO MIASTA SOSNOWCA - UCHWAŁA NR 369/XXX/2016 RADY MIEJSKIEJ W SOSNOWCU Z DNIA 19 MAJA 2016 R. WRAZ ZE ZMIANĄ ZATWIERDZONĄ UCHWAŁĄ NR 855/LXII/2018 RADY MIEJSKIEJ W SOSNOWCU Z DNIA 26 KWIEŚNIA 2018 R. I ZMIANĄ ZATWIERDZONĄ UCHWAŁĄ NR 923/LVI/2022 RADY MIEJSKIEJ W SOSNOWCU Z DNIA 31.03.2022 R.



UKŁAD: PL-2000 STREFA 6; EPSG 2177
 Układ współrzędnych zgodny z obowiązującym systemem odniesień przestrzennych: PL-2000(6).
 Mapa ewidencyjna i zasadnicza w postaci wektorowej w skali:1:1000 z Państwowego Zasobu Geodezyjnego i Kartograficznego, udostępniona w maju 2024 r. przez Powiatowy Zasób Geodezyjny i Kartograficzny w Sosnowcu.

1. OZNACZENIA OBOWIĄZUJĄCE:

	GRANICA OBSZARU OBJĘTEGO MIEJSCOWYM PLANEM ZAGOSPODAROWANIA PRZESTRZENNEGO
	LINIE ROZGRANICZAJĄCE TERENY O RÓŻNYM PRZEZNACZENIU LUB RÓŻNYCH ZASADACH ZAGOSPODAROWANIA
1MW-U	CYFROWO-LITEROWE SYMBOLE TERENU
	NIEPRZEKRACZALNE LINIE ZABUDOWY
	FASADA OBJĘTA OCHRONĄ KONSERWATORSKĄ NA MOCY NINIEJSZEJ UCHWAŁY
	TEREN ZABUDOWY MIESZKANIOWEJ WIELORODZINNEJ LUB USŁUG

2. OZNACZENIA INFORMACYJNE:

	POWIERZCHNIE TERENÓW WYZNACZONYCH LINIAMI ROZGRANICZAJĄCYMI [HA]
	GRANICE UDOKUMENTOWANYCH ŻŁÓŻ WĘGLA KAMIENNEGO: „SOSNOWIEC” NR: WK 369, „SATURN Z GRUPY 800” NR: WK 335,

PRZEBIEG URZĄDZEŃ INFRASTRUKTURY TECHNICZNEJ:

	SIEĆ ELEKTROENERGETYCZNA NAPOWIETRZNA WN 110KV
	SIEĆ ELEKTROENERGETYCZNA NAPOWIETRZNA SN
	SIEĆ ELEKTROENERGETYCZNA
	SIEĆ GAZOWA
	SIEĆ CIEPŁOWNICZA
	SIEĆ WODOCIĄGOWA
	SIEĆ KANALIZACYJNA

OPRACOWANO W WYDZIALE PLANOWANIA PRZESTRZENNEGO
 REFERAT PRACOWNIA PLANOWANIA PRZESTRZENNEGO I URBANISTYKI
 URZĘDU MIEJSKIEGO W SOSNOWCU
 ul. I. Mościckiego 14, 41-200 Sosnowiec
 tel.: 32 296 04 18, e - mail:pracownia@um.sosnowiec.pl

	OBSZAR SZCZEGÓLNEGO ZAGROŻENIA POWODZIĄ 10% (RAZ NA 10 LAT)
	OBSZAR SZCZEGÓLNEGO ZAGROŻENIA POWODZIĄ 1% (RAZ NA 100 LAT)
	OBSZAR ZAGROŻENIA POWODZIĄ 0,2% (RAZ NA 500 LAT)
	OBSZAR RYZYKA POWODZIOWEGO - NARAŻONY NA ZLANIE W PRZYPADKU CAŁKOWITEGO ZNISZCZENIA WAŁU PRZECIWPOWODZIOWEGO
	GRANICE GŁÓWNYCH ZBIORNIKÓW WÓD PODZIEMNYCH
	GRANICE ŻŁÓŻ WĘGLA KAMIENNEGO, WAPIENI I SUROWCÓW CERAMICZNYCH
	GRANICE ŻŁÓŻ PIASKU PODSADZKOWEGO
	OBSZARY GÓRNICZE
	TERENY GÓRNICZE
	DROGI ROWEROWE ISTNIEJĄCE I PLANOWANE
	TRASY ROWEROWE PROJEKTOWANE WYZNACZONE W STUDIUM SYSTEMU TRAS ROWEROWYCH DLA GÓRNOŚLĄSKO-ZAGŁĘBIOWSKIEJ METROPOLII
	SZLAKI ROWEROWE: DAWNEGO POGRANICZA "TRZECH CESARZY", CZARNEGO MORZA, LASU ZAGÓRSKIEGO
	LINIE TRAMWAJOWE ISTNIEJĄCE
	LINIE TRAMWAJOWE PROJEKTOWANE
	GŁÓWNE LINIE KOLEJOWE W ZARZĄDZIE PKP
	LINIE KOLEJOWE POZOSTAŁE
	LINIE KOLEJOWE CTL MACZKI

USTALENIA:

	GRANICE OBRĘBÓW-F
	GRANICE TERENÓW-F

TERENY FUNKCJONALNE:

MW1	TERENY MIESZKANIOWE WIELORODZINNE
MW2	TERENY MIESZKANIOWE WIELORODZINNE Z USŁUGAMI
MN1	TERENY MIESZKANIOWE JEDNORODZINNE
MN2	TERENY MIESZKANIOWE JEDNORODZINNE Z USŁUGAMI
MZ	TERENY MIESZKALNICTWA ZBIOROWEGO
MU	TERENY MIESZKANIOWO - USŁUGOWE
TU	TERENY USŁUG
TU1	TERENY USŁUG KOMERCYJNYCH
TU2	TERENY USŁUG PUBLICZNYCH
TU3	TERENY USŁUG WYSTAWIENNICZYCH
TU4	TERENY USŁUG PRODUKCYJNYCH
TU5	TERENY USŁUG KOMUNALNYCH
UC	TERENY USŁUG I HANDLU O POWIERZCHNI SPRZEDAŻY POWYŻEJ 2000 M ²
UM	TERENY USŁUGOWO - MIESZKANIOWE
K	TERENY USŁUG KOMUNIKACJI
T1	TERENY USŁUG TECHNICZNO - TRANSPORTOWYCH
SR	TERENY USŁUG SPORTU I REKREACJI
SW	TERENY USŁUG REKREACJI I WYPoczynku
TP	TERENY PRZEMYSŁOWE - WSZELKIEJ DZIAŁALNOŚCI PRZEMYSŁOWEJ
P1	TERENY PRZEMYSŁOWE
P2	TERENY PRODUKCYJNE
P3	TERENY INNOWACYJNYCH TECHNOLOGII
P4	TERENY PRODUKCJI NIUCIĄŻLIWEJ
T1	TERENY INFRASTRUKTURY TECHNICZNEJ - ENERGETYKI, WODOCIĄGÓW, CIEPŁOWNICTWA, OCZYSZCZALNI ŚCIEKÓW I GOSPODARKI ODPADAMI
L1	TERENY LASÓW
L2	TERENY PARKÓW LEŚNYCH
Z1	TERENY ZIELENI URZĄDZONEJ OBSZARU ZURBANIZOWANEGO
Z2	TERENY CMENTARZY
Z3	TERENY ZIELENI POZOSTAŁEJ OBSZARU ZURBANIZOWANEGO
Z4	TERENY OGRODÓW DZIAŁKOWYCH
Z5	TERENY ZIELENI POZOSTAŁEJ OBSZARU NIEZURBANIZOWANEGO
Z6	TERENY ZIELENI BUFOROWEJ
WS	TERENY WÓD POWIERZCHNIOWYCH STOJĄCE
WP	TERENY WÓD POWIERZCHNIOWYCH PŁYNĄCE
KDS	TERENY DRÓG EKSPRESOWYCH
KDGP	TERENY DRÓG GŁÓWNYCH RUCHU PRZYSPIESZONEGO
KDG	TERENY DRÓG GŁÓWNYCH
KDZ	TERENY DRÓG ZBIORCZYCH
KDL	TERENY DRÓG LOKALNYCH
KDD	TERENY DRÓG DOJAZDOWYCH
KDX	TERENY DRÓG PIESZYCH I PIESZO-JEZDNYCH
KDP	TERENY PLACÓW
KKT	TERENY KOLEI

TERENY ELEMENTARNE:

ua	TERENY USŁUG ADMINISTRACJI
uk	TERENY USŁUG KULTURY
ur	TERENY USŁUG KULTU RELIGIJNEGO
uo	TERENY USŁUG OŚWIATY I EDUKACJI
un	TERENY USŁUG NAUKI I SZKOLNICTWA WYŻSZEGO
uz	TERENY USŁUG ZDROWIA, OPIEKI ZDROWOTNEJ I OPIEKI SPOŁECZNEJ
ut	TERENY USŁUG TELEKOMUNIKACJI
up	TERENY USŁUG SŁUŻB PUBLICZNYCH
kp	TERENY USŁUG TRANSPORTU PUBLICZNEGO
sr	TERENY USŁUG SPORTU I REKREACJI
it	TERENY INFRASTRUKTURY TECHNICZNEJ
zd	TERENY OGRÓDKÓW DZIAŁKOWYCH
uh	TERENY USŁUG HANDLU DETALICZNEGO
uw	TERENY USŁUG HANDLU HURTOWEGO
ug	TERENY USŁUG GASTRONOMII

Załącznik nr 2 do uchwały nr
Rady Miejskiej w Sosnowcu
z dnia.....2026 r.

**Rozstrzygnięcie Rady Miejskiej w Sosnowcu dotyczące sposobu rozpatrzenia nieuwzględnionych uwag
wniesionych do projektu zmian planu.**

Do projektu nie wpłynęła żadna uwaga.

Załącznik nr 3 do uchwały nr

Rady Miejskiej w Sosnowcu

z dnia.....2026 r.

Rozstrzygnięcie Rady Miejskiej w Sosnowcu dotyczące sposobu realizacji zapisanych w planie inwestycji z zakresu infrastruktury technicznej i komunikacji, które należą do zadań własnych gminy oraz zasad ich finansowania, zgodnie z przepisami o finansach publicznych.

W ramach terenu objętego zmianą miejscowego planu zagospodarowania przestrzennego, dla potrzeb realizacji ustaleń planu, nie przewiduje się realizacji inwestycji z zakresu infrastruktury technicznej i komunikacji, należących do zadań własnych gminy.

Załącznik nr 4 do uchwały nr
Rady Miejskiej w Sosnowcu
z dnia.....2026 r.

Dane przestrzenne, o których mowa w art. 67a ust. 3 i 5 ustawy z dnia 27 marca 2003 r. o planowaniu i zagospodarowaniu przestrzennym (Dz. U. z 2024 r. poz. 1130 ze zm.) zostaną ujawnione po kliknięciu w ikonę.