

Projekt

z dnia 20 listopada 2024 r.

Zatwierdzony przez

**UCHWAŁA NR
RADY MIEJSKIEJ W SOSNOWCU**

z dnia 2024 r.

w sprawie przystąpienia do sporządzenia zmiany miejscowego planu zagospodarowania przestrzennego miasta Sosnowca dla obszaru dla obszaru ograniczonego ulicami: DK86, K.K. Baczyńskiego oraz granicą administracyjną miasta przyjętego uchwałą nr 1404/LXXXVIII/2024 Rady Miejskiej w Sosnowcu w dniu 27 marca 2024 r. dla terenu wyznaczonego na załączniku graficznym

Na podstawie art. 18 ust. 2 pkt 15 ustawy z dnia 8 marca 1990 r. o samorządzie gminnym (tekst jednolity Dz. U. z 2024 r., poz. 1465) oraz art. 14 ust. 1, 2, i 4 ustawy z dnia 27 marca 2003 r. o planowaniu i zagospodarowaniu przestrzennym (tekst jednolity Dz. U. z 2024 r., poz. 1130), na wniosek Prezydenta Miasta Sosnowca

Rada Miejska w Sosnowcu uchwała co następuje:

§ 1. 1. Przystąpić do sporządzenia zmiany miejscowego planu zagospodarowania przestrzennego miasta Sosnowca dla obszaru dla obszaru ograniczonego ulicami: DK86, K.K. Baczyńskiego oraz granicą administracyjną miasta przyjętego uchwałą nr 1404/LXXXVIII/2024 Rady Miejskiej w Sosnowcu w dniu 27 marca 2024 r. dla terenu wyznaczonego na załączniku graficznym.

2. Integralną częścią uchwały jest załącznik graficzny nr 1.

§ 2. Wykonanie uchwały powierza się Prezydentowi Miasta Sosnowca.

§ 3. Uchwała wchodzi w życie z dniem podjęcia.


SOSNOWIEC
ORIENTACJA



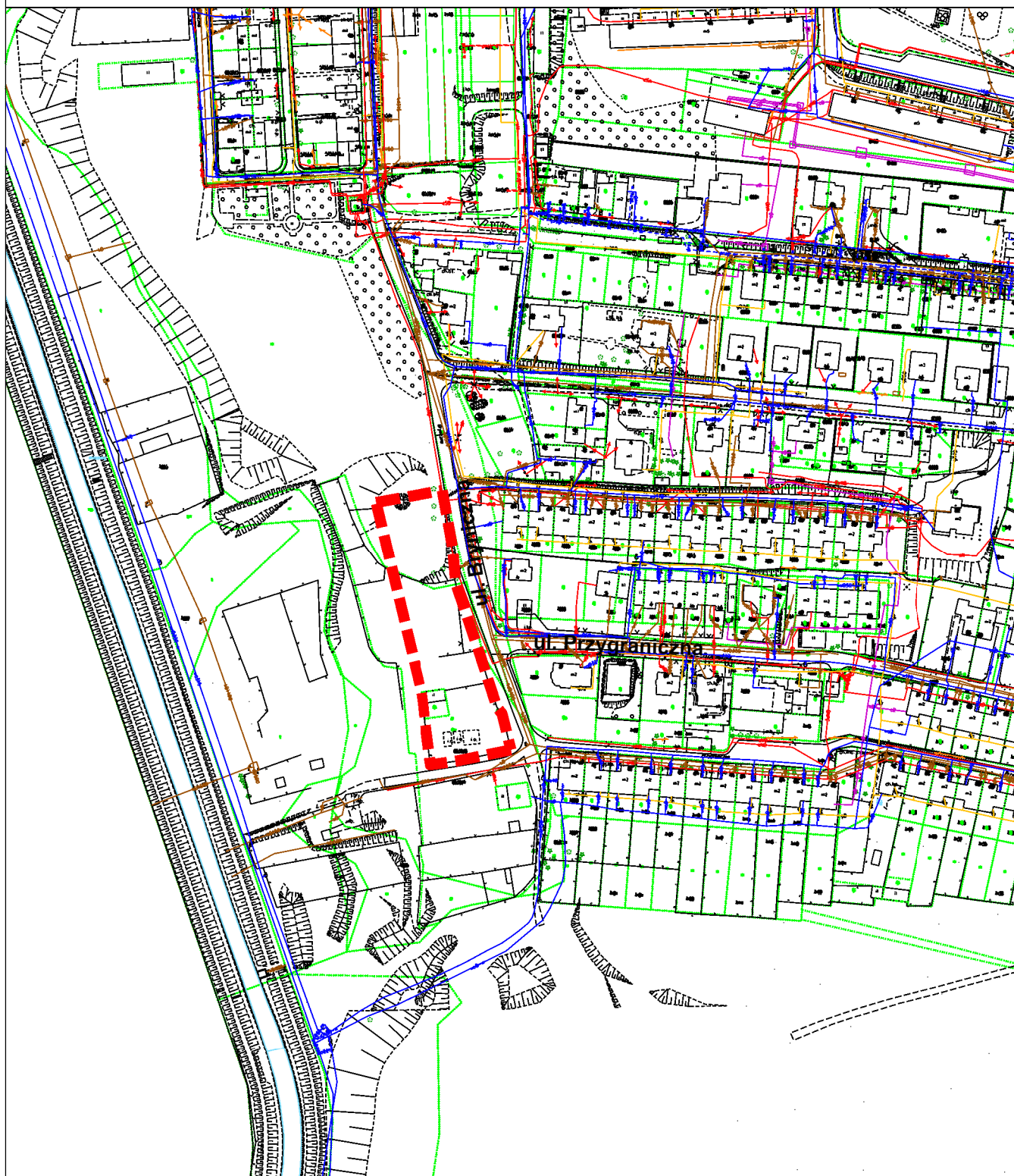
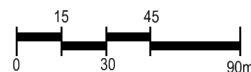
**ZAŁĄCZNIK NR 1
DO UCHWAŁY NR
Z DNIA**

RADY MIEJSKIEJ W SOSNOWCU

**W SPRAWIE PRZYSTĄPIENIA DO SPORZĄDZENIA ZMIANY MIEJSCOWEGO
PLANU ZAGOSPODAROWANIA PRZESTRZENNEGO MIASTA SOSNOWCA
DLA OBSZARU OGRANICZONEGO ULICAMI: DK86, K.K. BACZYŃSKIEGO
ORAZ GRANICĄ ADMINISTRACYJNĄ MIASTA
PRZYJĘTEGO UCHWAŁĄ NR 1404/LXXXVIII/2024 RADY MIEJSKIEJ
W SOSNOWCU W DNIU 27 MARCA 2024 R., DLA TERENU
WYZNACZONEGO NA ZAŁĄCZNIKU GRAFICZNYM**

 GRANICA OPRACOWANIA ZMIANY MIEJSCOWEGO PLANU ZAGOSPODAROWANIA PRZESTRZENNEGO

 GRANICA NIERUCHOMOŚCI



Uzasadnienie

Proponowana do sporządzenia zmiana miejscowego planu zagospodarowania przestrzennego związana jest z planowaną realizacją zabudowy mieszkaniowej dla wyznaczonego obszaru. Zlokalizowane są tu zarówno nieruchomości gminne jak i prywatne. Na etapie sporządzania miejscowego planu nie zachodziła przesłanka do wyznaczenia tego terenu jako mieszkaniowy jednakże wnioski w tym zakresie skłoniły do realizacji zmiany planu.