

Projekt

z dnia 12 czerwca 2024 r.

Zatwierdzony przez

**UCHWAŁA NR
RADY MIEJSKIEJ W SOSNOWCU**

z dnia 2024 r.

w sprawie przystąpienia do sporządzenia zmian miejscowego planu zagospodarowania przestrzennego miasta Sosnowca dla północnej części Klimontowa w rejonie ulic: majora Henryka Hubala-Dobrzańskiego, marszałka Edwarda Rydza Śmigłego, 11-go Listopada, przyjętego uchwałą nr 587/XXXII/2020 Rady Miejskiej w Sosnowcu z dnia 29 października 2020 r. dla terenów oznaczonych symbolami NN.12 MW i NN.33 U wyznaczonych na załączniku graficznym

Na podstawie art. 18 ust. 2 pkt 15 ustawy z dnia 8 marca 1990 r. o samorządzie gminnym (tekst jednolity Dz. U. z 2024 r., poz. 609 z późniejszymi zmianami) oraz art. 14 ust. 1, 2, i 4 ustawy z dnia 27 marca 2003 r. o planowaniu i zagospodarowaniu przestrzennym (tekst jednolity Dz. U. z 2023 r., poz. 977 z późniejszymi zmianami), na wniosek Prezydenta Miasta Sosnowca

Rada Miejska w Sosnowcu uchwala co następuje:

§ 1. Przystąpić do sporządzenia zmian miejscowego planu zagospodarowania przestrzennego miasta Sosnowca dla północnej części Klimontowa w rejonie ulic: majora Henryka Hubala-Dobrzańskiego, marszałka Edwarda Rydza Śmigłego, 11-go Listopada, przyjętego uchwałą nr 587/XXXII/2020 Rady Miejskiej w Sosnowcu z dnia 29 października 2020 r. dla terenów oznaczonych symbolami NN.12 MW i NN.33 U wyznaczonych na załączniku graficznym.

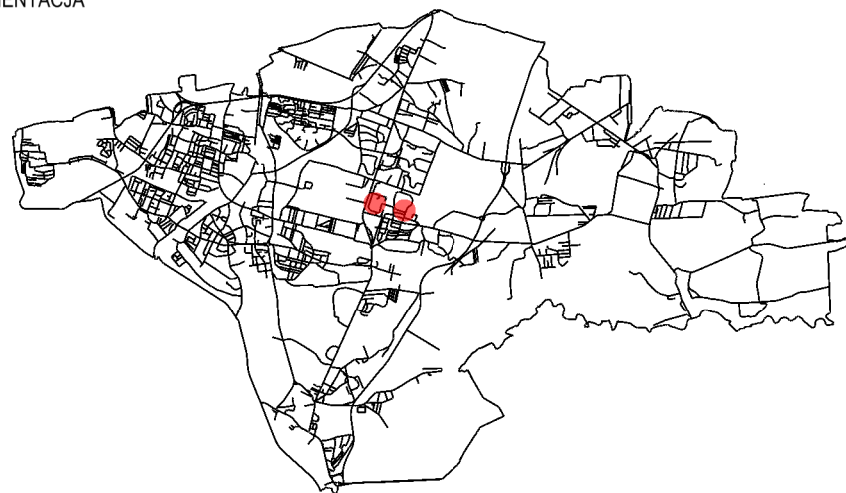
2. Integralną częścią uchwały jest załącznik graficzny nr 1.

§ 2. Wykonanie uchwały powierza się Prezydentowi Miasta Sosnowca.

§ 3. Uchwała wchodzi w życie z dniem podjęcia.



SOSNOWIEC

ORIENTACJA



ZAŁĄCZNIK NR 1

DO UCHWAŁY NR.../.../2024 RADY MIEJSKIEJ W SOSNOWCU Z DNIA 2024 R. W SPRAWIE PRZYSTĄPIENIA DO ZMIAN MIEJSCOWEGO PLANU ZAGOSPODAROWANIA PRZESTRZENEGO MIASTA SOSNOWCA DLA PÓŁNOCNEJ CZĘŚCI KLIMONTOWA W REJONIE ULIC : MAJORA HENRYKA HUBALA-DOBZAŃSKIEGO, MARSZAŁKA EDWARDA RYDZA ŚMIGŁEGO, 11-go LISTOPADA, PRZYJĘTEGO UCHWAŁĄ NR 587/XXXII/2020 RADY MIEJSKIEJ W SOSNOWCU Z DNIA 29 PAŹDZIERNIKA 2020 R. DLA TERENÓW ONACZONYCH SYMBOLAMI NN.12 MW I NN.33 U, WYZNACZONYCH NA ZAŁĄCZNIKU GRAFICZNYM.

-  GRANICA OPRACOWANIA ZMIANY MIEJSCOWEGO PLANU ZAGOSPODAROWANIA PRZESTRZENEGO
-  GRANICA NIERUCHOMOŚCI

